



1ª AUDIÊNCIA PÚBLICA - REVISÃO DO PLANO DIRETOR MUNICIPAL E ELABORAÇÃO DO PLANO DE MOBILIDADE URBANA

No dia 26 de outubro de 2023, às 18h00min, foi realizada de forma presencial na Câmara Municipal de Agudos do Sul e transmitida de forma síncrona online pela rede social *Facebook*, a 1ª Audiência Pública da Revisão do Plano Diretor Municipal (PDM) e Elaboração do Plano de Mobilidade Urbana (PLANMOB) de Agudos do Sul-PR, conforme contrato nº 044/2023, firmado entre o Poder Executivo de Agudos do Sul e a empresa DRZ Geotecnologia e Consultoria Ltda, e em consonância com o Termo de Referência (TR) anexo ao Edital de Tomada de Preços nº 01/2023 e Processo Administrativo nº 65/2023.

A Audiência Pública correspondeu ao lançamento dos processos de Revisão do PDM e Elaboração do PLANMOB de Agudos do Sul e teve como principal objetivo mobilizar a comunidade, os membros do poder legislativo e executivo do municipal a se envolver e participar do processo e ter conhecimento público dos futuros trabalhos relacionados. O evento também teve o intuito de apresentar a consultoria contratada, explanar sobre o desenvolvimento dos trabalhos que compõem a Revisão do PDM e Elaboração do PLANMOB e sua relevância para Agudos do Sul, de formar e fomentar a reflexão acerca do planejamento urbano à nível municipal e posteriormente regional.

Estavam presentes o Prefeito do Município de Agudos do Sul, Jesse da Rocha Zoellner, o Diretor Técnico do Grupo Técnico Municipal (GTM), Cleiton Luiz da Silva Pereira, a Diretora do Departamento de Serviços Urbanos, Larissa Oliveira Lacerda dos Santos, e demais membros do GTM e do Conselho Municipal das Cidades, além de representantes do executivo municipal e a participação da População e Sociedade Civil, conforme Anexo 1. Representando a Equipe Técnica da Consultoria (ETC), estavam presentes a arquitetura e urbanista Geane Lopes e o analista ambiental Murilo Maidana que conduziram a audiência conforme os registros fotográficos constantes neste relatório.

Figura 1 - 1ª Audiência Pública



Fonte: DRZ - Gestão de Cidades, 2023.



Na abertura do evento o Diretor Técnico do GTM Cleiton Pereira, realizou um breve agradecimento aos presentes, fez uma breve introdução dos motivos da audiência que seria realizada, além de realizar a apresentação dos representantes da ETC ali presentes.

A arquiteta Geane Lopes, representante da consultoria, se apresentou perante os presentes juntamente ao analista ambiental Murilo, e deu início à apresentação de *slides* contidas ao fim deste relatório, conforme o Anexo 2. Foram apresentados os principais objetivos da 1ª Audiência Pública, que consistiam na definição do que é o Plano Diretor e o Plano de Mobilidade Urbana e a importância de ambos, divulgar o Produto 1 já elaborado e garantir a transparência do processo e a participação popular, além de apresentar os próximos passos dos processos de Revisão do PDM e Elaboração do PLANMOB.

Na sequência foram apresentados os dados que resultaram no contrato firmado entre a DRZ e o Poder Executivo Municipal. Quais são as áreas de atuação da consultoria contratada, assim como o embasamento jurídico legal para realizar a Revisão do PDM e Elaboração do PLANMOB e os principais embasamentos teóricos adotados na estruturação do material e abordagem a ser utilizada nos processos.

A técnica da consultoria Geane, estabeleceu com os presentes quais seriam os procedimentos da realização da Audiência. Ficou acordado que, seria realizada toda a explanação referente ao trabalho e ao final, seria aberto à população presente, assim como para os espectadores que estavam acompanhado a Audiência de forma virtual síncrona pelo *Facebook*, para que eles pudessem realizar suas participações. Não havendo objeção ao exposto seguiu-se.

Dando continuidade na apresentação, o analista ambiental Murilo apresentou quais são as três principais equipes envolvidas nos processos de Revisão do PDM e Elaboração do PLANMOB, além dos principais eventos a serem realizados para o auxílio do desenvolvimento dos trabalhos. Também foram apresentadas as principais fases que compõem a elaboração dos trabalhos. Na sequência, foram apresentados os Produtos que compõem as Etapas I e II de forma detalhada e o que cada um deles abordava.

Em sequência, a arquiteta Geane apresentou os demais Produtos das Etapas III e IV também de forma detalhada e a abordagem a ser utilizada em cada uma. Se encaminhando para o final da apresentação, foi apresentado o cronograma para desenvolvimento do trabalho de Revisão do PDM e Elaboração do PLANMOB, quais seriam os próximos passos a serem realizados, que eram compostos pelos materiais, e eventos a serem realizados, como a 1ª Oficina de Leitura Técnica, a 2ª Audiência Pública e as próximas Reuniões Técnicas. Foi apresentada para a população ainda o Formulário do *Google*, que pode ser acessado através do *QR Code* apresentado, onde a sociedade de Agudos do Sul poderá realizar suas contribuições para o processo e dar sugestões, informações e apontamentos a serem observados durante a Etapa de Análise Temática Integrada, principalmente.



Ao final do evento, a representante da consultoria apresentou os contatos dos representantes da consultoria ali presentes e se colocou à disposição da população. Encerrando a apresentação, a consultoria abriu para os presentes realizarem suas participações. As perguntas e questionamentos realizados foram:

- Um **membro da sociedade civil** questionou a respeito do aumento do quadro urbano/da expansão urbana e um possível aumento do valor do Imposto sobre o Território Rural (ITR). A consultora Geane respondeu que haverá uma resposta precisa a respeito das áreas de expansão urbana e a influência dessa expansão nas comunidades rurais após a realização do diagnóstico da Etapa II onde poderá ser analisada as áreas que possuem possibilidade de ocupação urbana sem alguma restrição. Além disso, a consultora convidou o membro a participar da 1ª Oficina Técnica, onde haverá uma resposta mais precisa.

Após a resposta da consultora, o membro relatou que vê com importância a expansão da área urbana. Entretanto se preocupa com o possível aumento do valor do ITR e a continuação da aplicação do ITR e uma possível cobrança do Imposto Predial sobre o Território Urbano (IPTU) e não for contemplado com uma estrutura e infraestrutura por parte do município de Agudos do Sul, além de possível parcelamento do terreno.

Como resposta, a consultora relatou que essa questão pode levar a uma possível regularização urbana, que há critérios mínimos para considerar o que é o que não é urbano e estará previsto em legislação municipal, caso for necessário.

- Contemplando a fala do membro da sociedade civil, um **membro do executivo municipal** relatou que no município existem áreas rurais com uma função social rural e ao mesmo tempo tende a possuir características urbanas. Como por exemplo, há propriedades que é feito o cultivo rural de pequenos produtores e ao mesmo tempo existe um aglomerado de residências ao lado.

Como resposta e complementação, a consultora Geane disse que só haverá a cobrança do IPTU em uma área rural inserida no perímetro urbano caso essa propriedade rural esteja inserida num local com indícios de urbanização com uma respectiva infraestrutura. Caso contrário, somente será aplicado o ITR. Além disso, cada caso será avaliado se é passível de aplicação do IPTU ou não.

- Um **segundo membro da sociedade civil**, na mesma linha, faz um novo questionamento a respeito do que é considerado como propriedade urbana. Por exemplo, se na área rural está saindo uma área de "loteamento" com diversas residências, a Prefeitura Municipal pode considerar como um perímetro urbano.

Como resposta, a consultora Geane relata que tudo que for feito fora do perímetro urbano pode estar passível de regularização urbana, caso a Prefeitura veja necessário em



relação a alguma infraestrutura que se veja necessária para o local. Além disso, a consultora exemplificou sobre aspectos negativos em relação a um grande aumento do perímetro urbano em possíveis áreas com características urbanas, além de aspectos negativos na criação de novos perímetros dentro do Município.

Após a resposta da consultora, o membro questionou se já existe uma previsão em relação ao aumento do perímetro urbano e a tendência dessa expansão. Como resposta, a consultora Geane relata que ainda é necessária uma análise para entender a capacidade de crescimento urbano de Agudos do Sul, já que a cidade possui diversos aspectos ambientais que podem ser limitantes nesse crescimento e entender as áreas que são capazes de haver uma integração à sede urbana sem fatores limitantes.

- Um **terceiro membro da sociedade civil fez** questionamentos em relação à atualização da Planta Genérica de Valores (PGV) do município. Ele alega que o município já possui a PGV, entretanto atualmente não há.

A consultora Geane como resposta relata que é uma questão importante para Agudos do Sul, a atualização da PGV, entretanto o Plano Diretor Municipal não fará essa atualização, mas pode indicar essa necessidade para o município. Após isso, a Prefeitura Municipal que terá a responsabilidade de contratar uma empresa para fazer esse estudo específico para a atualização. Além disso, como complementação, a consultora relata a importância de entender a necessidade e dinâmica de cada local para estabelecer os tamanhos de cada lote. Além disso, haverá uma revisão das legislações que preveem essas dimensões na Etapa IV, após o entendimento da realidade local e o traçado das diretrizes.

- Após a fala da consultora, o **Prefeito Municipal** salienta que a 1ª Audiência Pública possui objetivo da apresentação do processo geral e do que irá acontecer durante a Revisão do PDM e destaca a importância da divulgação à população que não está presente para possuir uma participação maior nas próximas etapas. Além disso, destaca novamente a fala da consultora em que será feito o diagnóstico para entender as demandas de Agudos do Sul e as diretrizes que irão ser propostas.

Complementando a fala do Prefeito Municipal, um **membro da sociedade civil** destaca a importância da participação da população no processo de Revisão do PDM, já que ele deve beneficiar à população de classes inferiores e não favorecer às classes superiores.

Como resposta, a consultora destaca que realmente é importante a participação de toda a população no processo para trazer todas as demandas para um entendimento mais profundo do município e destaca a importância do direito à cidade.

- Um **membro da sociedade civil, representante de uma das comunidades rurais de Agudos do Sul**, relata o desenvolvimento da comunidade com eventos, atividades rurais



e afins e a respectiva importância. Nessa linha, ele questiona se a população da comunidade poderá participar na decisão a respeito da possível incorporação ou não do local ao perímetro urbano.

Como resposta, a consultora Geane relata que a população rural possui essa escolha, desde que não ultrapasse a legislação nessa decisão, respeitando os critérios mínimos para ser considerado urbanizado ou não.

- Através da transmissão do *Facebook*, o membro da sociedade civil, sr. Adenilson Andrade, representante da Copel, questiona: “Como vocês veem a respeito da competência do município em fiscalizar e ordenar o parcelamento do solo rural em relação à nota técnica emitida pelo INCRA em 2016 revogando competências que inicialmente era do próprio INCRA e deixando a carga dos municípios?”.

A consultora Geane responde que o que dificulta nesse sentido é que não há uma boa estruturação por parte do município em relação a fiscalização. Portanto, deve haver uma melhor estruturação por parte do município no que diz a fiscalização, cabendo ao PDM especificar apenas nas diretrizes, sendo necessário um estudo específico para a definição do que será feito em relação à questão.

Não havendo novos apontamentos e questionamentos, a arquiteta e urbanista Geane Lopes agradeceu a presença de todos os presentes, encerrando assim à 1ª Audiência Pública da Revisão do Plano Diretor Municipal e Elaboração do Plano de Mobilidade Urbana de Agudos do Sul às 19h40min. A lista de presença assim como os *slides* utilizados para a realização do evento está ao final deste arquivo.

Londrina, 30 de outubro de 2023.

DRZ Gestão de Cidades



REVISÃO DO PLANO DIRETOR MUNICIPAL
PLANO DE MOBILIDADE URBANA
AGUDOS DO SUL – PR

Anexo 1 – Lista de Presença – 1ª Audiência Pública

REVISÃO DO PLANO DIRETOR MUNICIPAL E PLANO DE MOBILIDADE URBANA - PR

AUDIÊNCIA PÚBLICA – LISTA DE PRESENÇA



1	Nome	e-mail ou telefone	Assinatura
1	Murilo Doro Maidana/DRZ	Murilo@DRZ.com.br	Murilo D.
2	Ana Selys Magelli	4198866093	Ana Selys Magelli
3	Heitoriano A. Zewe	41-99999-0938	Heitoriano A. Zewe
4	LARISSA LACEIDA	41 999 788896	Larissa L.
5	Beatriz dos Santos	41-988461421	Beatriz dos Santos
6	Valquiria Cip. Masera	41-987-71-16-80	Valquiria Cip. Masera
7	João Maria de Sousa	35400003	João Maria de Sousa
8	OROLEI RUI-162 DOS SANTOS	41988999738	Orolei Rui-162 dos Santos
9	Cláudio Luiz de S. Pereira	agudos.uurbanismo@gmail.com 41987077547	Cláudio Luiz de S. Pereira
10	Henrique Alexandre Ferreira	41987814177	Henrique Alexandre Ferreira
11	maísa kenehr de Oliveira	41997493361	Maísa Kenehr de Oliveira



DRZ Geotecnologia e Consultoria
Gestão de Cidades

REVISÃO DO PLANO DIRETOR MUNICIPAL E PLANO DE MOBILIDADE URBANA - PR

AUDIÊNCIA PÚBLICA – LISTA DE PRESENÇA



12	Nome	e-mail ou telefone	Assinatura
12	Juni de Alto Zellmer	41988192809	Juni de Alto Zellmer
13	Genésio dos Santos do Luz	41.935785132	Genésio dos Santos do Luz
14	João Ricardo Santos Lima	41996246021	João Ricardo Santos Lima
15	João Jorge Plochowski	41996767305	João Jorge Plochowski
16	Liliane de Lima Machado	www.comunidadeurbana@gmail.com 41 99854-2475	Liliane de Lima Machado
17	Diego Cruz Luca		Diego Cruz Luca
18	Leonidas Grosskopf	41998927192	Leonidas Grosskopf
19	LARISSA MORA MACQUETTE MARTINS	lari.martins@comunidadeurbana.com.br 41988022483	Larissa Mora Macquette Martins
20	ORLI WALERIDO PERBCH	41.996656840	Orli Walerido Perbch
21	Augustinho Carlo Trancá	41 988700755	Augustinho Carlo Trancá
22	GEANE T. A. LOPES	GEANE@DRZ.COM.BR	Geane T. A. Lopes



DRZ Geotecnologia e Consultoria
Gestão de Cidades

Fonte: DRZ - Gestão de Cidades, 2023.



Anexo 2 – Apresentação – 1ª Audiência Pública

REVISÃO PLANO DIRETOR MUNICIPAL E ELABORAÇÃO DO PLANO DE MOBILIDADE URBANA AGUDOS DO SUL-PR

1ª AUDIÊNCIA PÚBLICA
 LANÇAMENTO E MOBILIZAÇÃO SOCIAL




CRZ CONSULTORIA E SERVIÇOS DE ENGENHARIA


REVISÃO DO PLANO DIRETOR MUNICIPAL E ELABORAÇÃO DO PLANO DE MOBILIDADE URBANA

Objetivos da Reunião

APRESENTAR o que é **Plano Diretor** e **Plano de Mobilidade**, sua importância e fases que compõem;

DIVULGAR o Produto 1;

GARANTIR a transparência do processo de revisão do Plano Diretor Municipal e a elaboração do Plano de Mobilidade Urbana.



PÁGINA 2

REVISÃO DO PLANO DIRETOR MUNICIPAL E ELABORAÇÃO DO PLANO DE MOBILIDADE URBANA


Dados Contratuais

LICITAÇÃO

- Tomada de Preços nº 001/2023
- Objeto: Contratação de empresa especializada para revisão do Plano Diretor Municipal e elaboração do Plano de Mobilidade.

CONTRATO

- Contrato nº 44/2023;
- Celebrado em 23 de Junho de 2023, entre a Prefeitura Municipal de Agudos do Sul e a DRZ Geotecnologia e Consultoria Ltda.



PÁGINA 3

REVISÃO DO PLANO DIRETOR MUNICIPAL E ELABORAÇÃO DO PLANO DE MOBILIDADE URBANA

DRZ – Área de Atuação

- GESTÃO DE CIDADES**
 - Planos Diretores Municipais;
 - Planos de Mobilidade Urbana;
 - Planos Locais de Habitação etc.
- GESTÃO AMBIENTAL**
 - Planos Municipais de Saneamento Básico;
 - Planos de Gestão de Resíduos Sólidos;
 - Planos de Recursos Hídricos;
 - Planos de Manejo etc.
- GEOTECNOLOGIA**
 - Sistemas de Informações Geográficas;
 - WEBGIS;
 - Plantas Genéricas de Valores etc.



REVISÃO DO PLANO DIRETOR MUNICIPAL E ELABORAÇÃO DO PLANO DE MOBILIDADE URBANA

DRZ – Área de Atuação



•GESTÃO DE CIDADES •GESTÃO AMBIENTAL •GEOTECNOLOGIA

REVISÃO DO PLANO DIRETOR MUNICIPAL E ELABORAÇÃO DO PLANO DE MOBILIDADE URBANA

Embasamento Legal

- CONSTITUIÇÃO FEDERAL – 1988**
 Capítulo II - Da Política Urbana (Art. 182 e 183)
- ESTATUTO DA CIDADE**
 Lei nº 10.257/2001 (Art. 41)
- POLÍTICA ESTADUAL DE DESENVOLVIMENTO E PLANEJAMENTO URBANO**
 Lei nº 15.229/2006
- POLÍTICA NACIONAL DE MOBILIDADE URBANA**
 Lei nº 12.587/2012
- PLANO DIRETOR MUNICIPAL**
 Lei nº 368/2006

PÁGINA 6

REVISÃO DO PLANO DIRETOR MUNICIPAL E ELABORAÇÃO DO PLANO DE MOBILIDADE URBANA

Embasamento Teórico





PÁGINA 7

REVISÃO DO PLANO DIRETOR MUNICIPAL E ELABORAÇÃO DO PLANO DE MOBILIDADE URBANA

Procedimentos da Audiência

REVISÃO DO PLANO DIRETOR MUNICIPAL E ELABORAÇÃO DO PLANO DE MOBILIDADE URBANA

Participações, dúvidas e sugestões serão deixadas para o final da apresentação.

REVISÃO DO PLANO DIRETOR MUNICIPAL E ELABORAÇÃO DO PLANO DE MOBILIDADE URBANA

**Plano Diretor Municipal
 Plano de Mobilidade Urbana**



REVISÃO DO PLANO DIRETOR MUNICIPAL PLANO DE MOBILIDADE URBANA AGUDOS DO SUL – PR

REVISÃO DO PLANO DIRETOR MUNICIPAL E ELABORAÇÃO DO PLANO DE MOBILIDADE DE AGUDOS DO SUL

O que é o Plano Diretor e Por Que Revisar?

- Definir áreas de expansão urbana;
- Garantir a função social da propriedade;
- Promover transformações estruturais no ambiente urbano;
- Possibilitar a captação de recursos para o Município;
- Garantir o uso democrático e sustentável dos recursos;
- Adequar o PDM às necessidades atuais do Município.

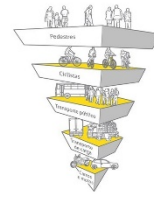


PÁGINA 11

REVISÃO DO PLANO DIRETOR MUNICIPAL E ELABORAÇÃO DO PLANO DE MOBILIDADE DE AGUDOS DO SUL

Por Que Elaborar o Plano de Mobilidade Urbana?

- Priorizar os meios de deslocamento não-motorizados;
- Planejar a infraestrutura de mobilidade urbana do município;
- Propor diretrizes para o sistema de transporte;
- Analisar as ações mais sustentáveis para a movimentação de pessoas e mercadorias.



PÁGINA 12

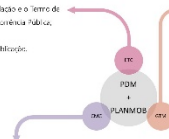
REVISÃO DO PLANO DIRETOR MUNICIPAL E ELABORAÇÃO DO PLANO DE MOBILIDADE DE AGUDOS DO SUL

Equipes Envolvidas

REVISÃO DO PLANO DIRETOR MUNICIPAL E ELABORAÇÃO DO PLANO DE MOBILIDADE DE AGUDOS DO SUL

Equipes Envolvidas

1. Realizar os trabalhos conforme a legislação e o Termo de Referência presente no Edital de Concorrência Pública;
2. Definir a metodologia de trabalho;
3. Formar um grupo de trabalho à constituição;



1. Assegurar a condução do processo de Revisão do PDM;
2. Avaliar e validar a programação de atividades e eventos, reuniões, oficinas e estratégias;
3. Realizar as reuniões técnicas de diagnóstico, preparação e controle de dados, oficinas, audiências públicas e conferência municipal.



PÁGINA 14

REVISÃO DO PLANO DIRETOR MUNICIPAL E ELABORAÇÃO DO PLANO DE MOBILIDADE DE AGUDOS DO SUL

Eventos



REUNIÕES TÉCNICAS E PREPARATORIAS



OFICINAS TÉCNICAS



AUDIÊNCIAS PÚBLICAS E CONFERÊNCIA MUNICIPAL



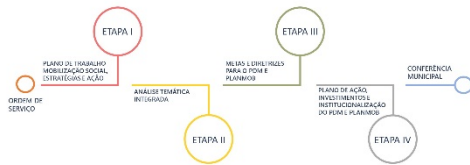
PÁGINA 15

REVISÃO DO PLANO DIRETOR MUNICIPAL E ELABORAÇÃO DO PLANO DE MOBILIDADE DE AGUDOS DO SUL

Etapas, Fases e Produtos

REVISÃO DO PLANO DIRETOR MUNICIPAL E ELABORAÇÃO DO PLANO DE MOBILIDADE DE AGUDOS DO SUL

Revisão do PDM e Elaboração do PLANMOB



PÁGINA 17

REVISÃO DO PLANO DIRETOR MUNICIPAL E ELABORAÇÃO DO PLANO DE MOBILIDADE DE AGUDOS DO SUL

Revisão do PDM e Elaboração do PLANMOB



ETAPA I
1ª Fase
Mobilização



ETAPA II
2ª Fase
Análise: Formação Intergrupos



ETAPA III
3ª Fase
Visões e Diretrizes para a Mobilidade Sustentável



ETAPA IV
4ª Fase
Plano de Ação e Institucionalização do Plano de Mobilidade Urbana




CONFERÊNCIA MUNICIPAL

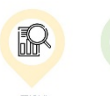
PÁGINA 18

REVISÃO DO PLANO DIRETOR MUNICIPAL E ELABORAÇÃO DO PLANO DE MOBILIDADE DE AGUDOS DO SUL

Revisão do PDM e Elaboração do PLANMOB



ETAPA I
Produto 1
Cronograma Físico, Metodologia de Trabalho, Planejamento e Gestão Urbana do Município



ETAPA II
Produto 2
Análise: Formação Integrada: Partes, 2ª e 3ª



ETAPA III
Produto 3
Diretrizes e Propostas para a Mobilidade Sustentável
Produto 6
Diretrizes e Propostas para a Cidade Sustentável



ETAPA IV
Produto 4
Plano de Ação e Institucionalização do PLANMOB
Produto 5
Institucionalização do PLANMOB
Produto 7
Plano de Ação e Institucionalização do PLANMOB
Produto 8
Institucionalização do PLANMOB



CONFERÊNCIA MUNICIPAL
Produto Final

PÁGINA 19

REVISÃO DO PLANO DIRETOR MUNICIPAL E ELABORAÇÃO DO PLANO DE MOBILIDADE DE AGUDOS DO SUL

Produto 1 – Estruturação, Mobilização e Metodologia

- Etapa I – 1ª Fase;
- Cronograma físico de trabalho e metodologia de trabalho;
- Definição das atribuições das equipes envolvidas na Revisão do PDM e Elaboração do PLANMOB;
- Planejamento e gestão urbana do município – Análise do desempenho institucional municipal relacionado as diretrizes propostas no PDM vigente.



PÁGINA 20



REVISÃO DO PLANO DIRETOR MUNICIPAL E ELABORAÇÃO DO PLANO DE MOBILIDADE DE AGUDOS DO SUL

Produto 2 – Análise Temática Integrada

- **Etapa II – 2ª Fase;**
- Diagnóstico da realidade local e análise das tendências do cenário atual;
- Identificação das condicionantes, potencialidades e deficiências do território municipal;
- o Parte 1 – Levantamento e Diagnóstico da Realidade Atual do Município;
- o Parte 2 – Análises Integradas e Mapas-Síntese;
- o Parte 3 – Organização dos Dados, Síntese e Objetivos.

QUE CIDADE TEMOS? → [] → []

PÁGINA 21

REVISÃO DO PLANO DIRETOR MUNICIPAL E ELABORAÇÃO DO PLANO DE MOBILIDADE DE AGUDOS DO SUL

Produto 2 – Análise Temática Integrada

Caracterização e Inserção Regional

Condicionantes Geoambientais

PÁGINA 22

REVISÃO DO PLANO DIRETOR MUNICIPAL E ELABORAÇÃO DO PLANO DE MOBILIDADE DE AGUDOS DO SUL

Produto 2 – Análise Temática Integrada

Condicionantes Geoambientais

PÁGINA 23

REVISÃO DO PLANO DIRETOR MUNICIPAL E ELABORAÇÃO DO PLANO DE MOBILIDADE DE AGUDOS DO SUL

Produtos 3 e 6 – Diretrizes e Propostas

- **Etapa III – 3ª e 5ª Fases;**
- Diretrizes Preliminares e Propostas Consolidadas pensadas para curto, médio e longo prazo visando um horizonte de 10 anos, com o objetivo de alcançar o desenvolvimento urbano e a mobilidade sustentável e implementar os conceitos de cidades inteligentes, além de garantir a função social da propriedade, considerando o território rural e urbano.

QUE CIDADE TEMOS? → QUE CIDADE QUEREMOS? → []

PÁGINA 24

REVISÃO DO PLANO DIRETOR MUNICIPAL E ELABORAÇÃO DO PLANO DE MOBILIDADE DE AGUDOS DO SUL

Produtos 4 e 7 – Plano de Ações e Investimentos (PAI)

- **Etapa IV – 4ª e 6ª Fases;**
- Estabelecimento do Plano de Ação e Investimentos (PAI), no qual serão delineadas as ações e investimentos de maior prioridade destinados à efetivas implementações do PDM e PLANMOB.

QUE CIDADE TEMOS? → QUE CIDADE QUEREMOS? → COMO TORNAR REALIDADE?

PÁGINA 25

REVISÃO DO PLANO DIRETOR MUNICIPAL E ELABORAÇÃO DO PLANO DE MOBILIDADE DE AGUDOS DO SUL

Produtos 4 e 7 – Plano de Ações e Investimentos (PAI)

ITEM + AÇÃO + CUSTO ESTIMADO + TEMPO DE DURAÇÃO + FONTE DE RECURSO

Nº DE AÇÕES | QUAL AÇÃO? | RECURSO NECESSÁRIO | CURTO PRAZO (2 anos) | MÉDIO PRAZO (4 anos) | LONGO PRAZO (5 anos) | ONDE CAPITAR OS INVESTIMENTOS

PÁGINA 26

REVISÃO DO PLANO DIRETOR MUNICIPAL E ELABORAÇÃO DO PLANO DE MOBILIDADE DE AGUDOS DO SUL

Produtos 5 e 8 – Institucionalização

- **Etapa IV – 4ª e 6ª Fases;**
- Revisão da legislação e elaboração das minutas dos anteprojetos de lei referentes ao Plano Diretor Municipal e Plano de Mobilidade Urbana com a consolidação de todas as propostas discutidas e aprovadas nas Audiências Públicas, Oficinas Técnicas e Reuniões Técnicas.

QUE CIDADE TEMOS? → QUE CIDADE QUEREMOS? → COMO TORNAR REALIDADE?

PÁGINA 27

REVISÃO DO PLANO DIRETOR MUNICIPAL E ELABORAÇÃO DO PLANO DE MOBILIDADE DE AGUDOS DO SUL

Cronograma

ETAPA I: Outubro/2023
 ETAPA II: Novembro/2023
 ETAPA III: Janeiro/2024
 ETAPA IV: Março/2024
 CONFERÊNCIA MUNICIPAL: Março/Abril/2024

PÁGINA 28

REVISÃO DO PLANO DIRETOR MUNICIPAL E ELABORAÇÃO DO PLANO DE MOBILIDADE DE AGUDOS DO SUL

Próximos Passos

PÁGINA 29

REVISÃO DO PLANO DIRETOR MUNICIPAL E ELABORAÇÃO DO PLANO DE MOBILIDADE DE AGUDOS DO SUL

Próximos Passos

DESENVOLVIMENTO da 2ª Fase – Análise Temática Integrada

AGENDAMENTO dos Próximos Eventos

PÁGINA 30



REVISÃO DO PLANO DIRETOR MUNICIPAL PLANO DE MOBILIDADE URBANA AGUDOS DO SUL – PR

REVISÃO DO PLANO DIRETOR MUNICIPAL E ELABORAÇÃO DO PLANO DE MOBILIDADE DE AGUDOS DO SUL

Participação da População

Plano Diretor Municipal e Plano de Mobilidade Urbana de Agudos do Sul

Este documento tem como objetivo apresentar o Plano Diretor Municipal e o Plano de Mobilidade Urbana de Agudos do Sul, para que a população possa opinar e contribuir com suas ideias e sugestões.

Para participar, basta acessar o formulário online através do QR Code ou do link abaixo.

Nome: _____
Cidade: _____
CPF: _____
Telefone: _____
E-mail: _____
Participação: _____



PARTICIPE!

<https://forms.gle/jcGPe6B8ni7J0849>

PAGINA 31



DRZ Geotecnologia e Consultoria
Av. Iguaçu, 13 - 2º andar
Londrina - PR
43 3026-4063
drz.com.br

Geane Lopes
geane@drz.com.br

Murilo Maidana
murilo@drz.com.br

Fonte: DRZ - Gestão de Cidades, 2023.