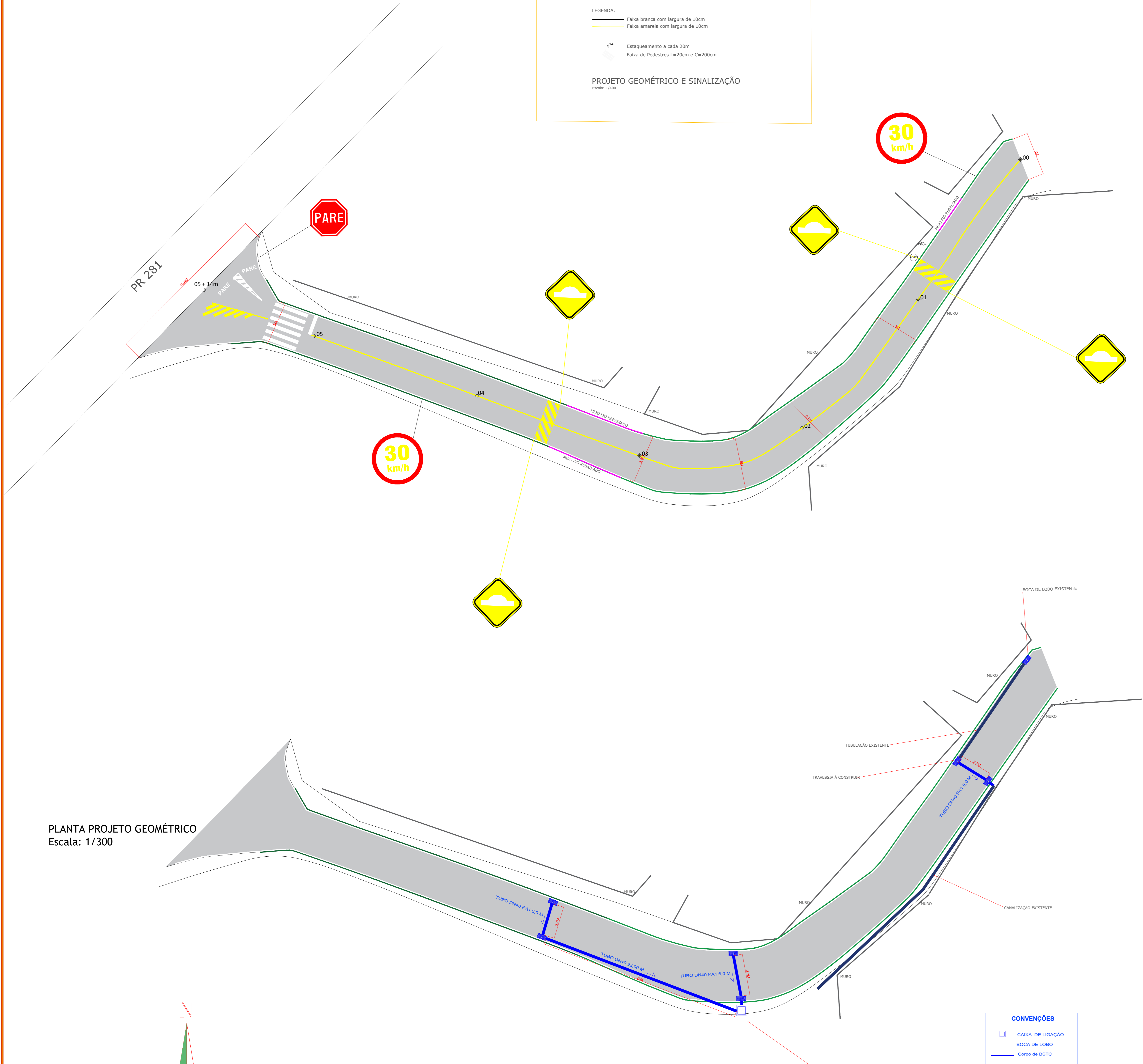
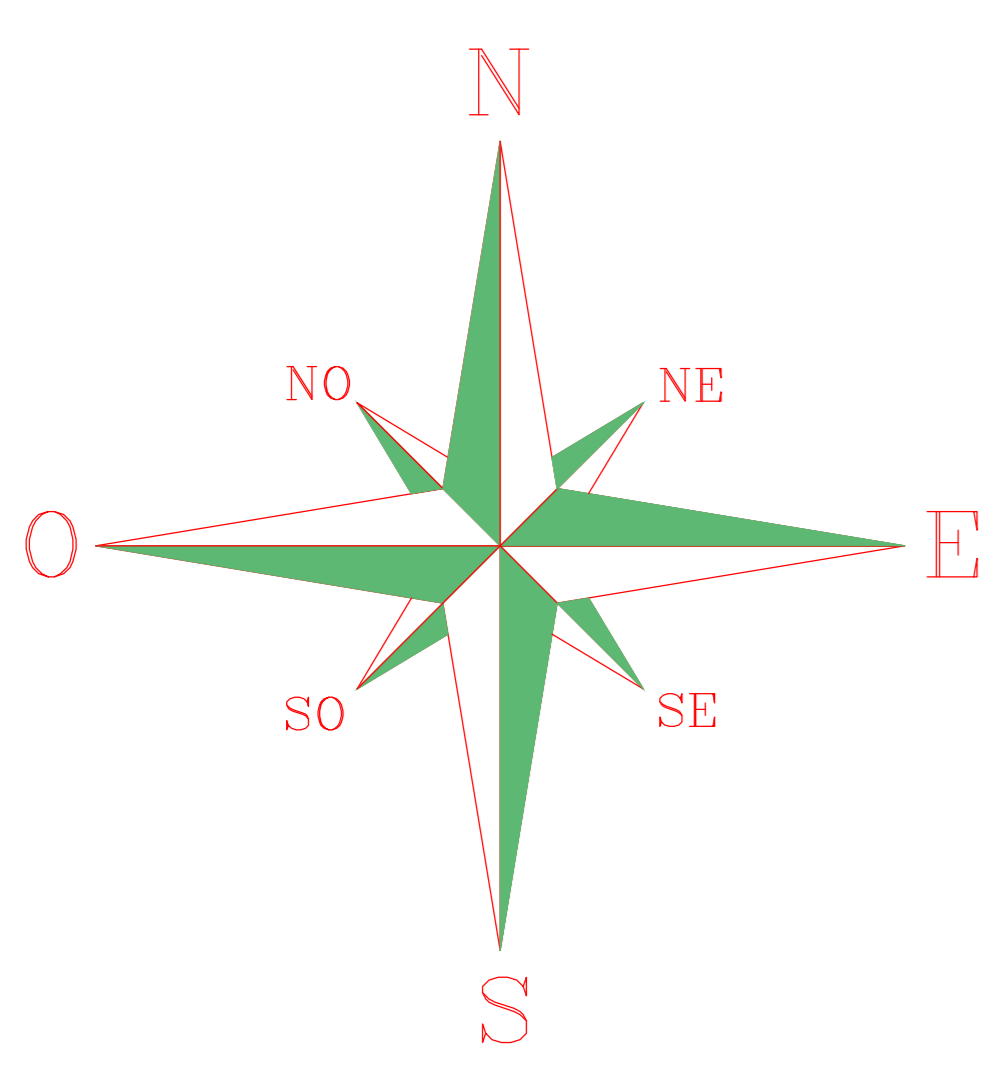


- LISTA DE QUANTIDADES (considerando inclinação da pista):**
- Área de Revestimento Asfáltico: 708,23m²
 - Pintura de faixa zebraada p/ pedestres (Branca) e Letreiro (Branco): 14,00m²
 - Pintura de faixa zebraada lombada e acesso (Amaro): 11,00m²
 - Faixa de Sinalização e=10cm (Branca e Amarela): 334 m
 - Placa sinalização refletiva-círculo (0,1964m²/ud): 2 und
 - Placa sinalização refletiva-octógono (0,2160m²/ud): 1 und
 - Placa sinalização refletiva-losango (0,2500m²/ud): 4 und
- LEGENDA:**
- Faixa branca com largura de 10cm
 - Faixa amarela com largura de 10cm
 - Estacionamento a cada 20m
 - Faixa de Pedestres L=25cm e C=200cm
- PROJETO GEOMÉTRICO E SINALIZAÇÃO**
Escala: 1/300



PLANTA PROJETO GEOMÉTRICO
Escala: 1/300

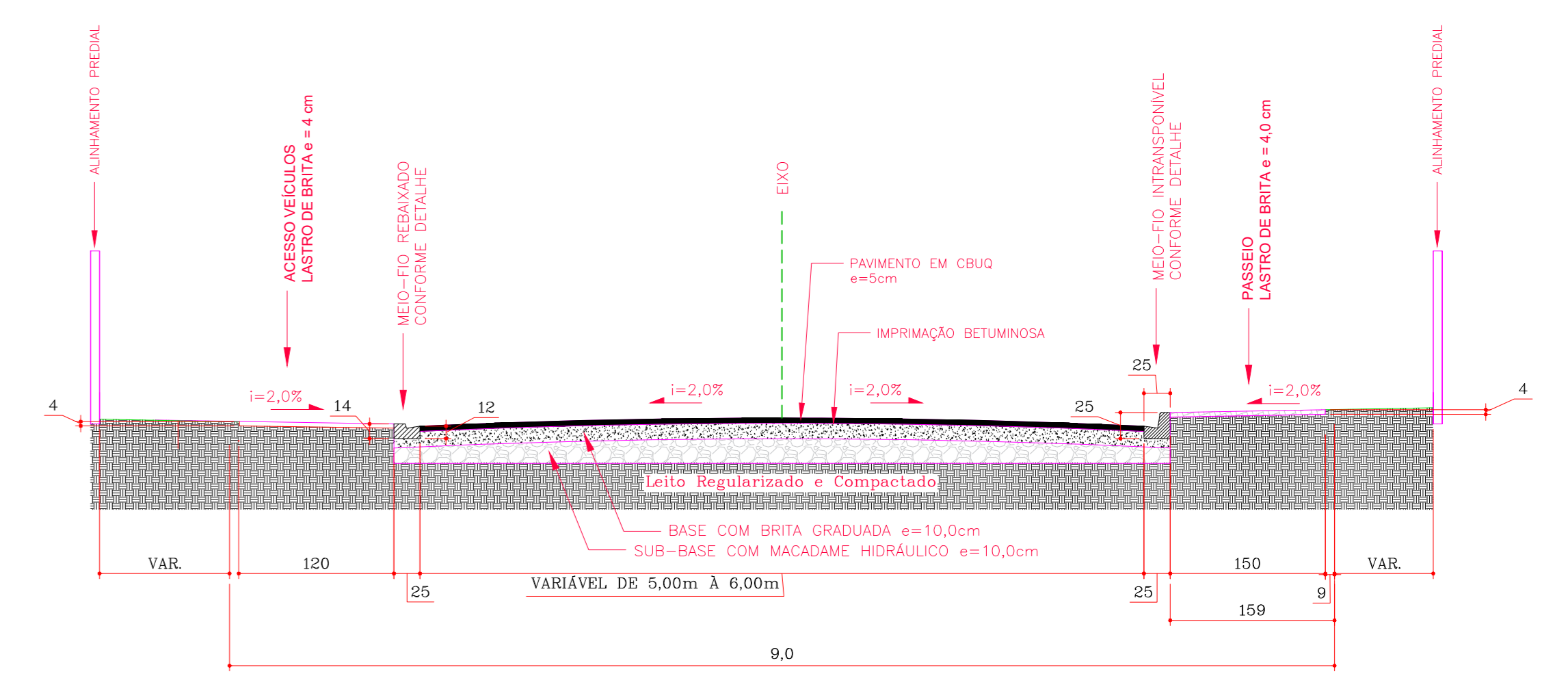


CONVENÇÕES

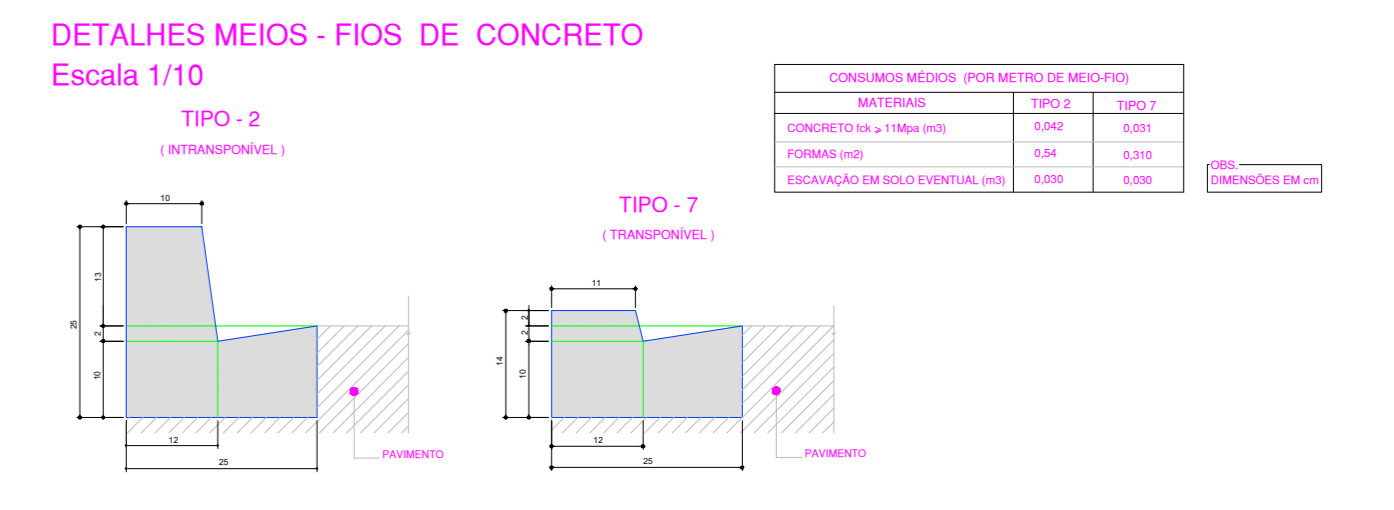
- CAIXA DE LIGAÇÃO
- BOCA DE LOBO
- Corpo de BSTC

Tabela quantitativa

Boca de Lobo	4 un
Caixa de Ligação	1 un
Caixa de ligação	1 un
Mio Fio Retalhado	27 m
Mio Fio	301 m
Corpo de BSTC armado 40cm	16 m
Corpo de BSTC simples 40cm	23 m
Sub-base	64,00 m²
Base	64,00 m²
Regularização de Subleito	648,00 m²
Pintura de Ligação	648,00 m²
CALDE	27,74 m



SEÇÃO TRANSVERSAL AA - FAIXA DE ROLAMENTO, PASSEIO E ACESSO DE VEÍCULOS
Escala 1/50



CONVENÇÕES TOPOGRAFIA

BORDO DO ASFALTO	PINHEIRO
CURVAS DE NÍVEL	ÁRVORE
TALUDE	BORDO
POSTE	MEIO FIO
CERCA	MURO ALVENARIA
CAIXA	PORTÃO
PORTÃO PEDESTRE	PORTÃO
VALA	CALÇADA
	TUBO DE DRENAGEM

AGUDOS DO SUL
PREFEITURA MUNICIPAL

SECRET. DE OBRAS, SERVIÇOS E URBAN.

TÍTULO: PAVIMENTAÇÃO EM CRUQ DE RUAS URBANAS

CONTEÍDO: PROJETO DE PAVIMENTAÇÃO - GEOMÉTRICO/DRENAGEM/SINALIZAÇÃO

ENDEREÇO: RUA VEREADOR RAULINO BATISTA FAGUNDES - CENTRO - AGUDOS DO SUL

PROPRIETÁRIO(S):

PREFEITURA MUNICIPAL DE AGUDOS DO SUL - CNPJ: 76.105.667/0001-10

AUTOR DO PROJETO/RESPONSÁVEL TÉCNICO:

GUILHERME JOSÉ MOLETTA - ENG. CIVIL - CREA-PR 123.482/0

Data: Abril/2024
Escala: Indefinida
Versão: 01

Desenho: jny
Prancha: 01/01

NG
ENGENHARIA CIVIL
CNPJ 14.845.288/0001-75